

Factura Pequeño Contribuyente

HELMER WOSVELY, URRUTIA LARIOS

Nit Emisor: 113530757

HELMER WOSVELY URRUTIA LARIOS

3 AVENIDA 00-02 F RESIDENCIAL CAÑADAS DEL VALLE, zona 5,
Villa Nueva, GUATEMALA

NIT Receptor: 3440958

Nombre Receptor: INSTITUTO GEOGRAFICO NACIONAL, INGENIERO
ALFREDO OBIOLS GOMEZ

Dirección comprador: AVENIDA LAS AMÉRICAS 5-76 ZONA 13, CIUDAD
DE GUATEMALA.

NÚMERO DE AUTORIZACIÓN:

1649C52E-3B1F-45CC-981A-306C3F42223B

Serie: 1649C52E Número de DTE: 991905228

Numero Acceso:

Fecha y hora de emisión: 31-ago-2025 08:21:47

Fecha y hora de certificación: 01-ago-2025 08:21:47

Moneda: GTQ

#No	B/S	Cantidad	Descripción	P. Unitario con IVA (Q)	Descuentos (Q)	Otros Descuentos(Q)	Total (Q)	Impuestos
1	Servicio	1	Pago de honorarios por servicios técnicos prestados al Instituto Geográfico Nacional, Ingeniero Alfredo Obiols Gómez, del Ministerio de Agricultura, Ganadería y Alimentación, durante el período correspondiente del 01 de agosto de 2025 al 31 de agosto de 2025, según contrato administrativo número 2025-202-7-1-12, Acuerdo Ministerial de Aprobación número RH-029-202-3-2025.	8,000.00	0.00	0.00	8,000.00	
TOTALES:					0.00	0.00	8,000.00	

CANCELADO


* No genera derecho a crédito fiscal

Datos del certificador


Superintendencia de Administracion Tributaria NIT: 16693949

Razón: que se registra para hacer constar que la factura que precede, Serie 1649C52E número de DTE 991905228 de fecha 31 de agosto de 2025, emitida por Helmer Wosvely Urrutia Larios, ampara el pago por servicios técnicos; Correspondiente al mes de agosto del año 2025, según contrato administrativo número 2025-202-7-1-12, y Acuerdo Ministerial de Aprobación número RH-029-202-3-2025. Conste, Guatemala, 31 de agosto del año 2025.



(f) 
Helmer Wosvely Urrutia Larios
DPI: 3601880600101



(f) 
Firma y sello del Responsable de la
Verificación de los Servicios Contratados




Ingeniero David Isaac Gómez Gómez
Director del Instituto Geográfico Nacional -IGN-
Ing. Alfredo Obiols Gómez,
con Funciones Temporales

Vo.Bo _____

Ing. Oscar Cruz Ramos
Jefe de la División de Geodesia
Instituto Geográfico Nacional

"Contribuyendo por el país que todos queremos"



Identificador Documento del Verificador
Integrado No:
1754060072439

Fecha de Generación:
Aug 1, 2025, 8:54 AM

Detalle de Documentos

Tipo Documento:	FEL
Fecha Emisión:	31/08/2025 08:21:47
Emisor:	113530757
Agente de Retención:	No es agente de retención.
Establecimiento:	HELMER WOSVELY URRUTIA LARIOS
Receptor:	3440958-INSTITUTO GEOGRAFICO NACIONAL, INGENIERO ALFREDO OBIOLS GOMEZ
Monto Total:	GTQ GTQ 8000.000000
No. de Acceso:	0
Autorización:	1649C52E-3B1F-45CC-981A-306C3F42223B
Serie:	1649C52E
Número del DTE:	991905228
Acuse de recibido:	FCID202520250801T08:21:4806:001649C52E3B1F45CC981A306C3F42223B
Fecha de la consulta:	01/08/2025 08:54:31
Estado:	Activo
Asociado a una garantía mobiliaria:	No



SITUACIÓN DEL CONTRIBUYENTE:

NO PRESENTA INCUMPLIMIENTOS



AI 01/08/2025 08:54:37 AM

CONTRIBUYENTE Y/O EMISOR	
NIT	113530757
NOMBRE	HELMER WOSVELY, URRUTIA LARIOS
RESUMEN	
TIPO DE INCUMPLIMIENTO	
¡FELICITACIONES! NO PRESENTA INCUMPLIMIENTOS TRIBUTARIOS	
El no presentar incumplimientos, no garantiza que el contribuyente pueda obtener la "Solvencia Fiscal", ya que el proceso de emisión de la misma, considera otras obligaciones no incluidas en el Verificador Integrado.	

Para actualizar tus Datos de RTU, así como verificar el detalle de las declaraciones presentadas puedes hacerlo en Agencia Virtual ingresando Usuario y Contraseña, si aún no tienes tu contraseña, ingresa a <https://portal.sat.gob.gt/portal/> selecciona Agencia Virtual en la opción "Solicitar Usuario", luego preséntate a una Agencia u Oficina Tributaria o llama al Contac Center de la SAT, teléfono 1550.



Verifique la validez de la presente consulta

INFORME MENSUAL DE ACTIVIDADES REALIZADAS

No. Contrato Administrativo		2025-202-7-1-12 ✓
No. De Acuerdo Ministerial de aprobación de Contrato:		RH-029-202-3-2025. ✓
Tipo de Servicios:		Técnicos ✓
Nombres y apellidos de la persona contratista:		Helmer Wosvely Urrutia Larios ✓
Plazo de Contratación	Del: 01/07/2025	Al: 30/09/2025 ✓
Período de este Informe:	Del: 01/08/2025	Al: 31/08/2025 ✓
Monto a Pagar: ocho mil quetzales exactos.		Q. 8,000.00 ✓
Prestados en:		Instituto Geográfico Nacional, Ingeniero Alfredo Obiols Gómez

Señora Ministra de Agricultura, Ganadería y Alimentación:

A continuación, se detallan las actividades y avances gestionados durante el periodo de la contratación:


Descripción de actividades según TDR	Informes de actividades realizadas	Avance	
		Cuantitativo	Cualitativo
1) Servicios técnicos para colaborar en la digitalización de Fichas de Descripción de la Red Geodésica de Control Vertical, que se le sean asignadas.	Colaboré con servicios técnicos en digitalizar fichas de descripción de los siguientes Bms: del Bm B-6B al Bm B-10A, Utilizando la herramienta de Excel.	100%	Finalizado
2) Servicios técnicos para colaborar en la realización de la documentación para las comisiones de campo de la División de Geodesia.	Colaboré con servicios técnicos en la documentación para la comisión de reconocimiento de vértices Geodésicos de la red pasiva, Bloque Oeste Huehuetenango.	100%	Finalizado

3) Servicios técnicos para colaborar en las comisiones de campo asignadas, en la emisión de informes y actualización de fichas descriptivas de las comisiones efectuadas.	Colaboré con servicios técnicos en la preparación y documentación de la Renivelación y Densificación de la 1era fase de la línea Ciudad, Área de Vista Hermosa, zona 15 del departamento de Guatemala.	60%	En proceso
4) Servicios técnicos para colaborar en la digitalización de fichas en formato análogo a formato digital, los cuales sean asignados.	Colaboré con servicios técnicos en la digitalización y actualización de los Bancos de marca del C1A al C5A, utilizando la herramienta de Excel y Paint.	100%	Finalizado
5) Otras actividades relacionadas con el servicio contratado o que le sean asignadas por la autoridad superior.	Colaboré con servicios técnicos en capacitar al personal técnico de la división de Geodesia para la configuración del GPS para iniciar levantamientos estáticos y estáticos rápidos.	45%	En proceso
	Colabore con servicios técnicos en recibir inducción sobre el programa AutoCAD Civil 3D, por parte de la división de Geodesia.	45%	En proceso
	Colabore con servicios técnicos en el control de entrega de los equipos técnicos de la bodega de la División de Geodesia.	100%	Finalizado

	Colabore con servicios técnicos con la comisión que tiene a su cargo la medición de diferentes áreas donde se realizan trabajos de mantenimiento del Instituto Geográfico Nacional Ingeniero Alfredo Obiols Gómez (Salón Claudio Urrutia y la Cafetería)	55%	En Proceso
--	--	-----	------------

El presente informe describe lo actuado por el suscrito, en cumplimiento a las actividades desarrolladas durante el periodo de la contratación, y acorde a los términos de referencia de la misma.

Atentamente,

(F) 
 Helmer Wosvely Urrutia Larios
 DPI: 3601880600101
 Celular: 5162-9288

Se hace constar que las actividades descritas en este informe responden a lo estipulado en el contrato administrativo y sus respectivos términos de referencia, y se encuentran recibidos de conformidad, por lo que autorizo a quien corresponda, para que procedan al trámite de pago de los honorarios correspondientes.



(F) 
 Firma y sello del Responsable de la
 Verificación de los Servicios Contratados

Ing. Oscar Cruz Ramos
 Jefe de la División de Geodesia
 Instituto Geográfico Nacional



Vo.Bo. 
 Ing. David Isaac Gómez Gómez
 Director del Instituto Geográfico Nacional -IGN-
 Ing. Alfredo Obiols Gómez,
 con Funciones Temporales